

83-218300010-00260226-2026\_02\_28\_15-DE  
COMMUNE de Mendiguons  
Recu le 02/12/2026

N° d'ordre... 2  
du document... 1091  
d'arpentage...  
Tableau... à modifier  
d'assemblage sans chang!

Section... ..

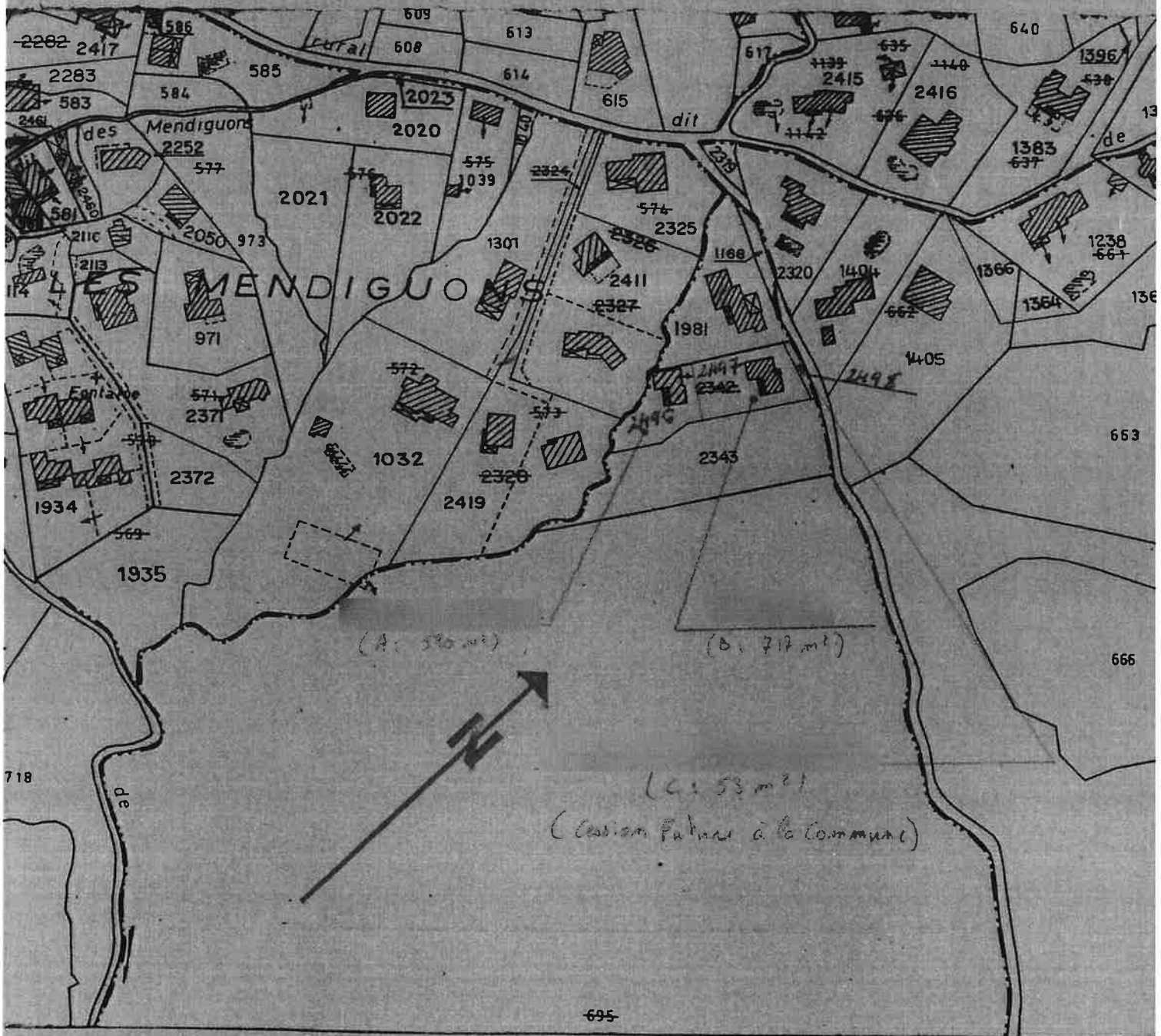
A : 590 ca

2° Feuille

B : 717 ca

Echelle : 1/... 2500...

C : 53 ca



Extrait du plan minute établi  
- par le Bureau du Cadastre<sup>1</sup>.  
- par la personne agréée dans  
les bureaux du Cadastre<sup>1</sup>.  
N° d'ordre au registre de constatation des droits...  
Cachet du Service d'origine :



**CERTIFICATION**  
(Art. 25 du décret n° 55-471 du 30 avril 1955)  
12801  
Le présent document d'arpentage, certifié par les propriétaires soussignés<sup>2</sup>, a été établi  
A - d'après les indications qu'ils ont fournies au bureau<sup>1</sup>,  
B - en conformité d'un piquetage effectué sur le terrain<sup>1</sup>,  
C - d'après un plan d'arpentage ou de bornage, dont copie ci-jointe, dressé le 4/12/02  
par M... GUILLET... géomètre à PURT... ARGENS...  
Les propriétaires déclarent... s connaissance des informations portées au dos de la  
chemise 6463.  
A. PURT... ARGENS, le 4/12/02.

Document d'arpentage  
dressé par M...  
GUILLET...  
B...  
à PURT... ARGENS.  
Date...  
Signature :

1 Rayer les mentions...  
effectué eux-mêmes le piquetage.  
2 Qualité de la personne agréée (géomètre)  
3 Préciser les nom et qualité du signataire

propriétaires peuvent avoir

500

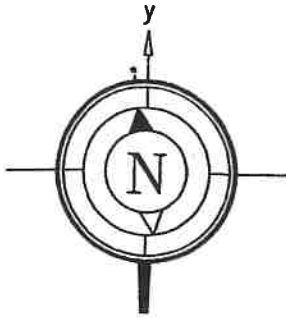
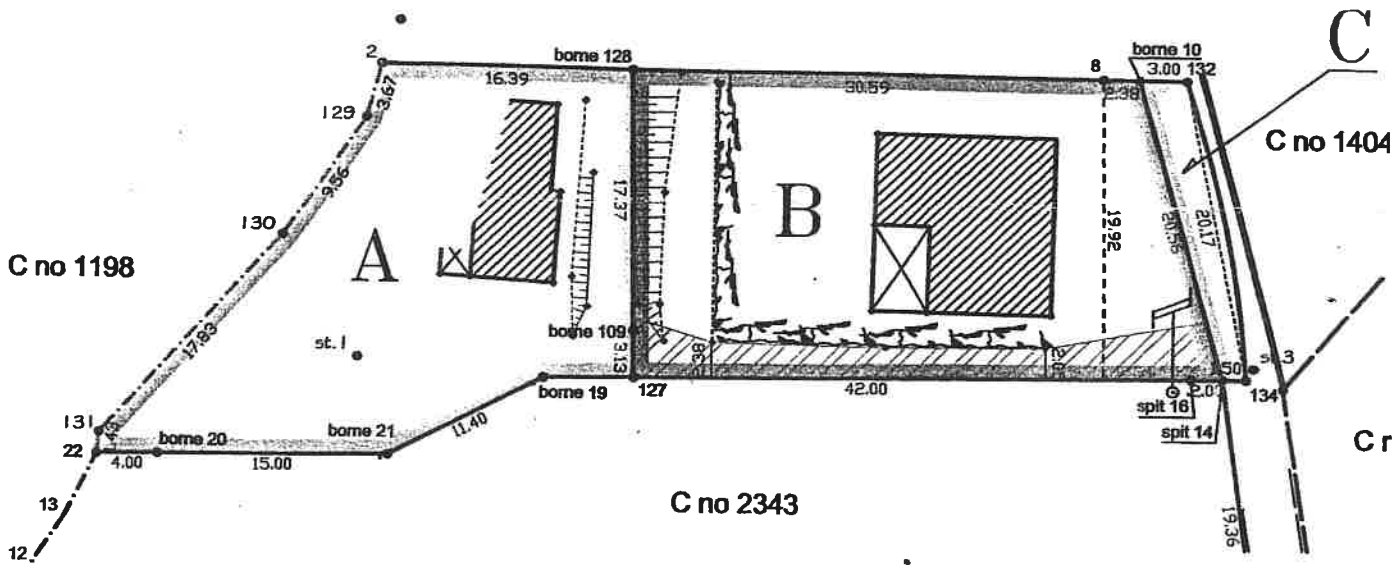


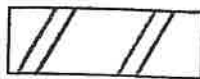
TABLEAU DE COORDONNEES

SOMMETS	X	Y
2	456.390	462.430
8	503.360	462.050
10	505.740	462.030
14	511.210	442.210
16	509.210	442.190
19	467.210	441.740
20	442.140	436.230
21	457.140	436.390
22	438.140	436.180
109	473.036	444.929
127	473.093	441.803
128	472.776	462.297
132	508.740	462.005
134	512.710	462.005

C no 1981



SERVITUDE DE PASSAGE: Largeur minimum = 2.07 m ; Surface = 95 m



- Fonds-servant : lot B
- Fonds-dominant : lot A



ECHELLE : 1/500

500